

Würzburg
Weißenburgstraße 10
97082 Würzburg

Eigentumskataster








Flurkarte 1 : 1000
zur Bauvorlage nach § 7 Abs. 1 BauV
Erstellt am 11.06.2018

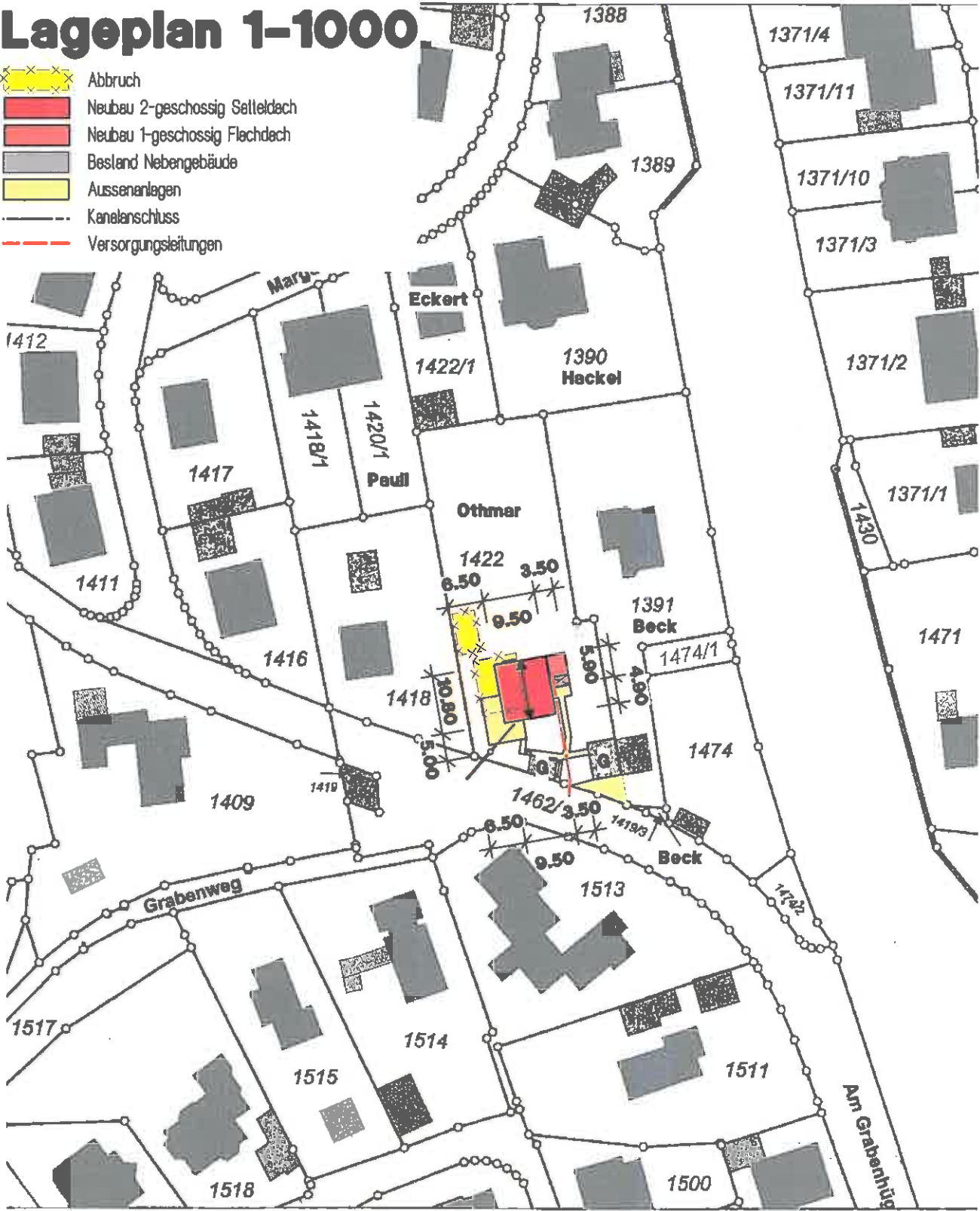
Flurstück: 1422
Bemerkung: Margetshöchheim

Gemeinde: Margetshöchheim
Landkreis: Würzburg
Bezirk: Unterfranken

552445

Lageplan 1-1000

-  Abbruch
-  Neubau 2-geschossig Satteldach
-  Neubau 1-geschossig Flachdach
-  Bestand Nebengebäude
-  Aussenanlagen
-  Kanalschuss
-  Versorgungsleitungen



724234

Maßstab 1:1000  Meter

Amt für Digitalisierung,
Breitband und Vermessung Würzb

ervielfältigung nur in analoger Form für den eigenen Gebrauch.
ur Maßnahme nur bedingt geeignet.

Diese Planung unterliegt dem zeichnerischen und gestalterischen Urheberrecht unseres Hauses. Weitergabe an Dritte und Vervielfältigung ist ohne unsere vorherige Genehmigung nicht gestattet.